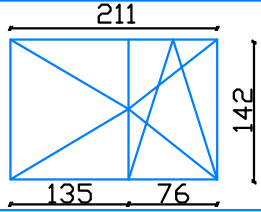
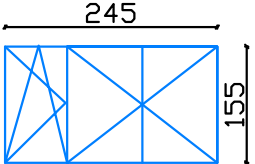
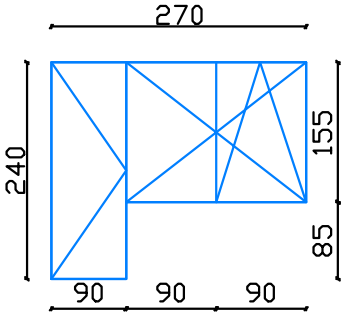

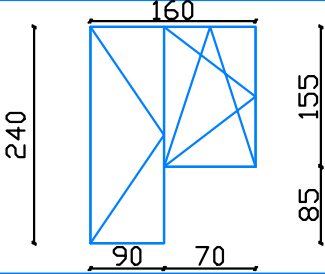
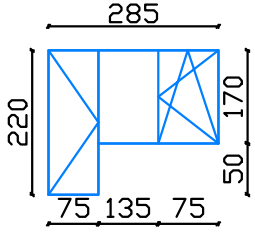
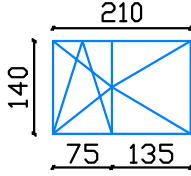
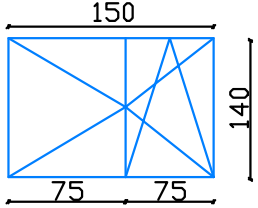
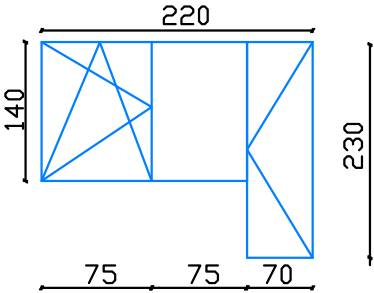
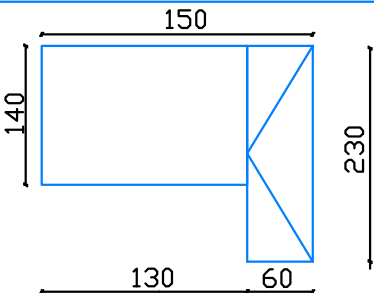
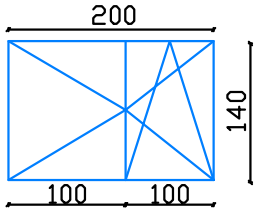
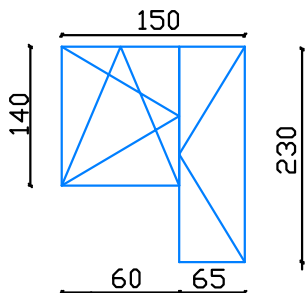
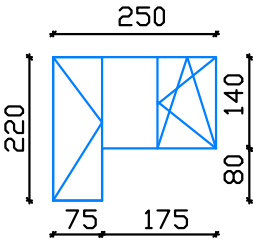


ПРИЛОЖЕНИЕ 2Б				
СПЕЦИФИКАЦИЯ НА ДОГРАМА				
N	схема	брой	площ	
Подобект № 1: ж.к. Люлин 7, дл. 726, вх. а, ет. 4, ап. 13				
1.1		1	2,94	
1.2		1	5,29	
Подобект № 2: ж.к. Младост, дл. 205, вх. А, ап. 12				
2.1		1	1.32	
2.2		1	3.99	
2.3		1	4.54	
2.4		1	3.58	

N	схема	дрой	площ	
2.5		1	3.00	
Подобъект № 3: ул. "Гургульт" № 22 Б, вх. Б, ет. 2, ап. 14				
3.1		1	3.80	
3.2		1	4.95	
3.3		1	0.52	
3.4		1	3.25	
Подобъект № 8: ж.к. Люлин7, дл. 726, вх. в, ет. 6, ап. 76				
8.1		1	5.22	
8.2		1	2.94	

N	схема	број	площ	
Подобект № 9: ж.к. Младост 2, дл. 202, вх. в, ет. 3, ап. 47				
9.1		2	2.10	
9.2		1	3.71	
9.3		1	3.20	
9.4		1	2.80	
9.5		1	2.34	
Подобект № 10: Лозенец, ул. "Драгалевска" дл. 8-14, вх. ж, ет.1, ап.116				
10.1		2	4.10	

N	схема	δρoυ	πλoщ	
10.2		1	2.84	
10.3		2	2.84	